



## АДМИНИСТРАЦИЯ МОЖАЙСКОГО ГОРОДСКОГО ОКРУГА МОСКОВСКОЙ ОБЛАСТИ

143200, Московская область,  
г. Можайск, ул. Московская, д. 15

тел. 8-496-38-22-107  
Факс 8-496-38-24-908  
E-mail: [mozhaysk@mosreg.ru](mailto:mozhaysk@mosreg.ru)

### ПОСТАНОВЛЕНИЕ от 25.05.2023 № 2076-П

об установлении публичного сервитута в порядке главы V.7. Земельного кодекса Российской Федерации по адресу (местоположение): Московская область, Можайский городской округ, д. Отяково в пользу акционерного общества "Мособлгаз" в целях размещения линейного объекта системы газоснабжения. Назначение сооружения – «Газопровод высокого давления  $P \leq 0,6$  МПа по адресу: Московская область, Можайский городской округ, д. Отяково»

В соответствии с Земельным кодексом Российской Федерации, Федеральным законом от 06.10.2003 № 131-ФЗ «Об общих принципах организации местного самоуправления в Российской Федерации», Законом Московской области № 23/96-ОЗ «О регулировании земельных отношений в Московской области», руководствуясь Уставом Можайского городского округа Московской области, учитывая ходатайство акционерного общества "Мособлгаз" от 26.04.2023 № P001-4909656807-71135759,

### ПОСТАНОВЛЯЕТ:

1. Установить публичный сервитут на срок 588 месяцев в отношении земельных участков, согласно приложению № 1 к настоящему Постановлению, в пользу акционерного общества "Мособлгаз", в целях размещения линейного объекта системы газоснабжения. Назначение сооружения – «Газопровод высокого давления  $P \leq 0,6$  МПа по адресу: Московская область, Можайский городской округ, д. Отяково», в границах в соответствии с приложением № 2 к настоящему Постановлению.

Срок, в течение которого использование земельных участков (их частей) и (или) расположенных на них объектов недвижимости в соответствии с их разрешенным использованием будет невозможно или существенно затруднено в связи с осуществлением деятельности, для обеспечения которой устанавливается публичный сервитут (при возникновении таких обстоятельств) – 11 месяцев.

Обоснование необходимости установления публичного сервитута: договор № 03/717-КЗ898-21 от 22.11.2021 о подключении (технологическом присоединении) объектов капитального строительства к сети газораспределения, заключенный между акционерным обществом «Мособлгаз» и обществом с ограниченной ответственностью «МЕТ»; технические условия № КЗ898-119/7 на подключение (технологическое присоединение) объектов капитального строительства к сетям газораспределения, срок подключения (технологического присоединения) к сетям газораспределения объекта капитального строительства 730 дней.

Порядок установления зон с особыми условиями использования территорий и содержание ограничений прав на земельные участки в границах таких зон, в целях размещения газораспределительных сетей определен постановлением Правительства Российской Федерации от 20.11.2000 № 878 «Об утверждении Правил охраны газораспределительных сетей».

Акционерное общество «Мособлгаз» обязано привести земельные участки, указанные в приложении № 1 к настоящему Постановлению в состояние, пригодное для использования в соответствии с видом разрешенного использования, в срок не позднее чем три месяца после завершения деятельности, для осуществления которой установлен публичный сервитут.

2. Администрации в течение 5 рабочих дней направить копию настоящего Постановления в Управление Федеральной службы государственной регистрации, кадастра и картографии по Московской области для внесения сведений об установлении публичного сервитута в отношении земельных участков, указанных в пункте 1 настоящего Постановления, в Единый государственный реестр недвижимости.

3. Администрации в течение 5 рабочих дней разместить настоящее Постановление на официальном информационном сайте администрации - [www.admmozhaysk.ru](http://www.admmozhaysk.ru) в информационно-телекоммуникационной сети «Интернет».

4. Управлению по земельным отношениям Администрации Можайского городского округа Московской области в течение 5 рабочих дней направить владельцу публичного сервитута копию настоящего Постановления, сведения о лицах, являющихся правообладателями земельных участков, сведения о лицах, подавших заявления об учете их прав (обременений прав) на земельные участки, способах связи с ними, копии документов, подтверждающих права указанных лиц на земельные участки.

5. Контроль за выполнением настоящего Постановления возложить на заместителя Главы Администрации Можайского городского округа Московской области Клиных М.М.

Глава Можайского  
городского округа



Д.В. Мордвинцев

**Приложение № 1**  
**к Постановлению**  
**от 25.05.2023 № 2076-П**

<b>№</b>	<b>Кадастровый номер земельного участка</b>	<b>Адрес / описание местоположения</b>
<b>1</b>	<b>2</b>	<b>3</b>
1	50:18:0080402:824	Московская область, Можайский район
2	50:18:0080402:828	Московская область, Можайский район
3	50:18:0080402:885	Российская Федерация, Московская область, р-н Можайский, д Отяково
4	50:18:0080402:1245	143203, Московская область, г Можайск, д Отяково, Можайский городской округ

## ОПИСАНИЕ МЕСТОПОЛОЖЕНИЯ ГРАНИЦ

Публичный сервитут: "Газопровод высокого давления  $P \leq 0,6$  МПа по адресу: Московская область, Можайский городской округ, д. Отяково", кадастровые номера 50:18:0080402:824, 50:18:0080402:828, 50:18:0080402:885, 50:18:0080402:1245

(наименование объекта, местоположение границ которого описано (далее - объект))

### Раздел 1

Сведения об объекте		
№ п/п	Характеристики объекта	Описание характеристик
1	2	3
1	Местоположение объекта	Московская область, Можайский городской округ, д. Отяково"
2	Площадь объекта $\pm$ величина погрешности определения площади ( $P \pm ДР$ )	3893 м <sup>2</sup> $\pm$ 5 м <sup>2</sup>
3	Иные характеристики объекта	-

**Раздел 2**

**Сведения о местоположении границ объекта**

1. Система координат МСК-50, зона 1  
 2. Сведения о характерных точках границ объекта  
 Сведения о местоположении границ объекта

<b>Сведения о местоположении границ объекта</b>					
<b>1</b>	<b>2</b>	<b>3</b>	<b>4</b>	<b>5</b>	<b>6</b>
<b>Участок №1 Вырез 1 из 1</b>					
1	437818.971	1288645.686	Аналитический метод	0,10	-
2	437993.657	1288197.707		0,10	
3	438050.498	1288069.956		0,10	
4	438029.081	1288061.040		0,10	
5	438010.234	1288062.933		0,10	
6	438010.500	1288065.585		0,10	
7	438013.292	1288066.689		0,10	
8	438025.451	1288064.945		0,10	
9	438043.847	1288072.603		0,10	
10	437989.057	1288195.742		0,10	
11	437813.572	1288645.771		0,10	
<b>Участок №2 Вырез 1 из 1</b>					
1	438023.915	1287879.948	Аналитический метод	0,10	-
2	438011.790	1287916.910		0,10	
3	438006.398	1287936.910		0,10	
4	437978.521	1287994.894		0,10	
5	437986.301	1288011.385		0,10	
6	437985.250	1288015.280		0,10	
7	437972.554	1287994.333		0,10	
8	438011.868	1287909.741		0,10	
<b>3. Сведения о характерных точках части (частей) границы объекта</b>					
<b>1</b>	<b>2</b>	<b>3</b>	<b>4</b>	<b>5</b>	<b>6</b>
-	-	-	-	-	-

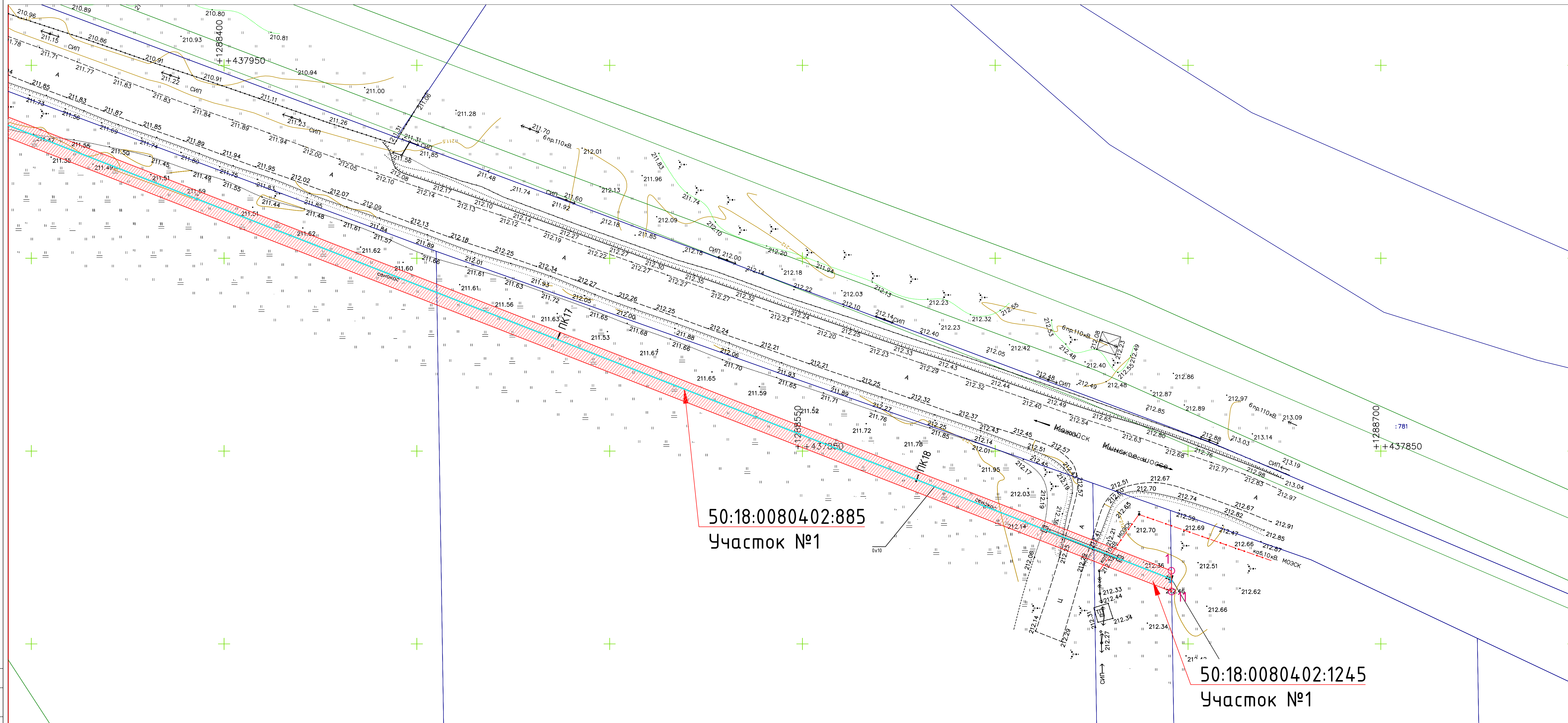
### Раздел 3

Сведения о местоположении измененных (уточненных) границ объекта							
<b>1. Система координат МСК-50, зона 1</b>							
<b>2. Сведения о характерных точках границ объекта</b>							
Обозначение характерных точек границы	Существующие координаты, м		Измененные (уточненные) координаты, м		Метод определения координат характерной точки	Средняя квадратическая погрешность положения характерной точки (M <sub>t</sub> ), м	Описание обозначения точки на местности (при наличии)
	X	Y	X	Y			
1	2	3	4	5	6	7	8
-	-	-	-	-	-	-	-
<b>3. Сведения о характерных точках части (частей) границы объекта</b>							
1	2	3	4	5	6	7	8
-	-	-	-	-	-	-	-





Чертеж границ части земельного участка с кадастровым номером  
относительно которого заключается договор аренды  
М 1:500




50:18:0080402:885  
Участок №1


50:18:0080402:1245  
Участок №1

Площадь участков

50:18:0080402:1245	- 108м2
50:18:0080402:885	- 914м2
50:18:0080402:824	- 2244м2

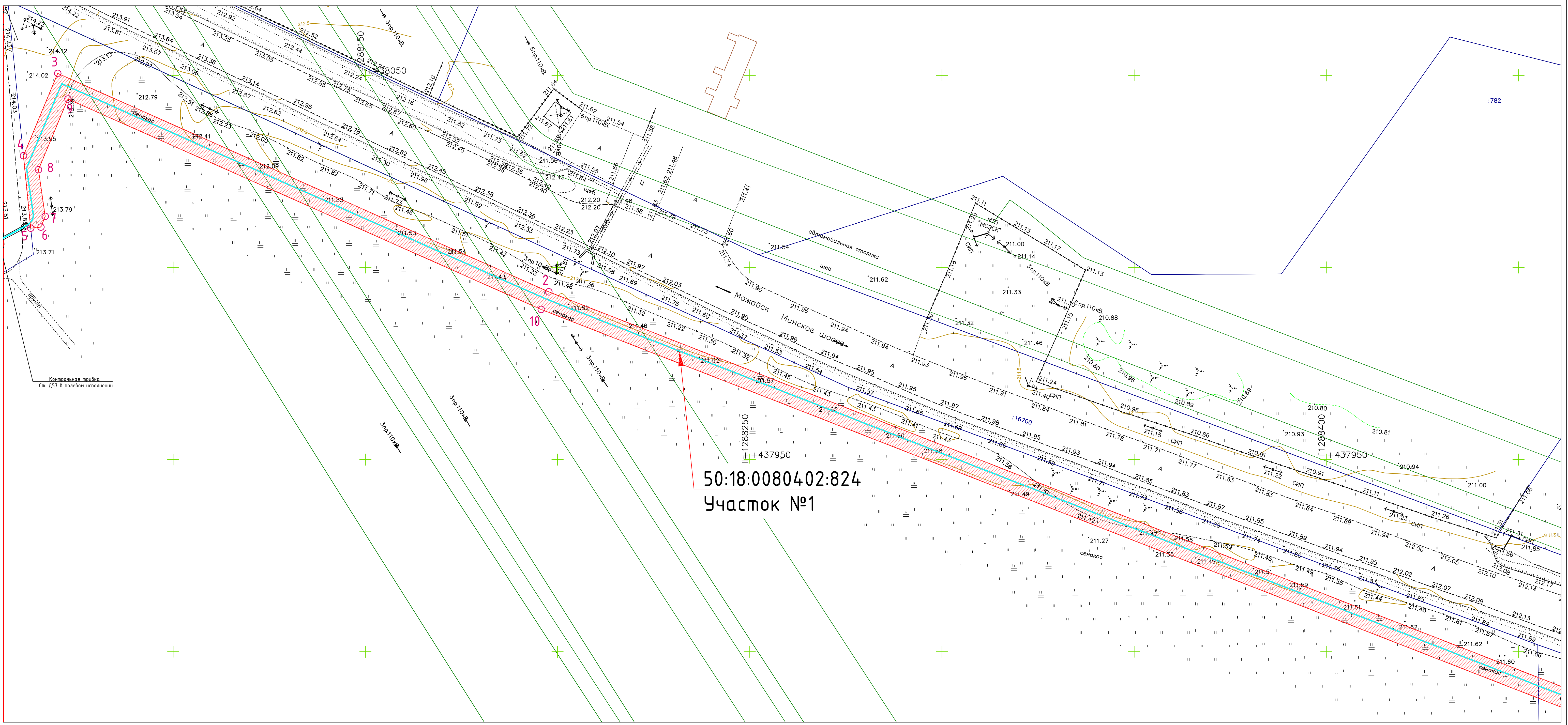
- Условные обозначения
- - Земельный участок
  - - Граница испрашиваемого земельного участка
  - - Газопровод проектируемый
  - 50:23:0020116:168 - Кадастровый номер земельного участка
  - 26 - Характерная точка границы испрашиваемого земельного участка

Схему составил кадастровый инженер  Тюрин В.С.

Генеральный директор ООО "ПК Энергострой"  Тюрин С.В.




Чертеж границ части земельного участка с кадастровым номером  
относительно которого заключается договор аренды  
М 1:500




50:18:0080402:824  
Участок №1

Площадь участков  
50:18:0080402:1245 - 108м2  
50:18:0080402:885 - 914м2  
50:18:0080402:824 - 2244м2

- Условные обозначения
- - Земельный участок
  - - Граница испрашиваемого земельного участка
  - - Газопровод проектируемый
  - 50:23:0020116:168 - Кадастровый номер земельного участка
  - <sup>26</sup> - Характерная точка границы испрашиваемого земельного участка

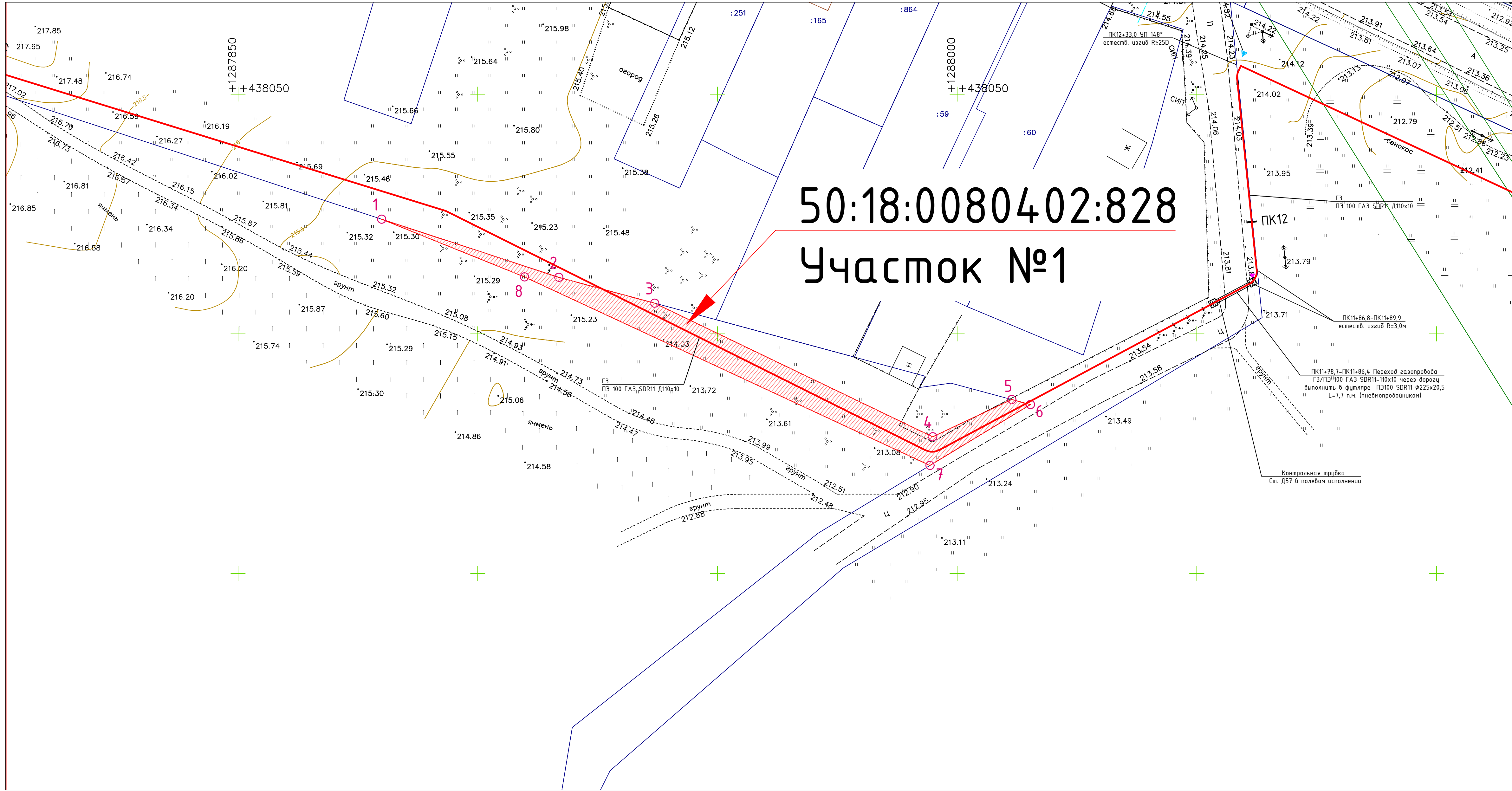
Схему составил кадастровый инженер  Тюрин В.С.

Генеральный директор ООО "РК Энергострой"  Тюрин С.В.

Согласовано	
Взам. инв. №	
Полн. и дата	
Инв. № подл.	



Чертеж границ части земельного участка с кадастровым номером  
относительно которого заключается договор аренды  
М 1:500





**50:18:0080402:828**  
**Участок №1**

Площадь участка  
50:18:0080402:828 -627м2

Согласовано  
Взам. инв. №  
Полн. и дата  
Инв. № подл.

- Условные обозначения**
- - Земельный участок
  - - Граница испрашиваемого земельного участка
  - - Газопровод проектируемый
  - 50:23:0020116:168 - Кадастровый номер земельного участка
  - <sup>26</sup> - Характерная точка границы испрашиваемого земельного участка

Схему составил кадастровый инженер  Тюрин В.С.  
Генеральный директор ООО "РК Энергострой"  Тюрин С.В.